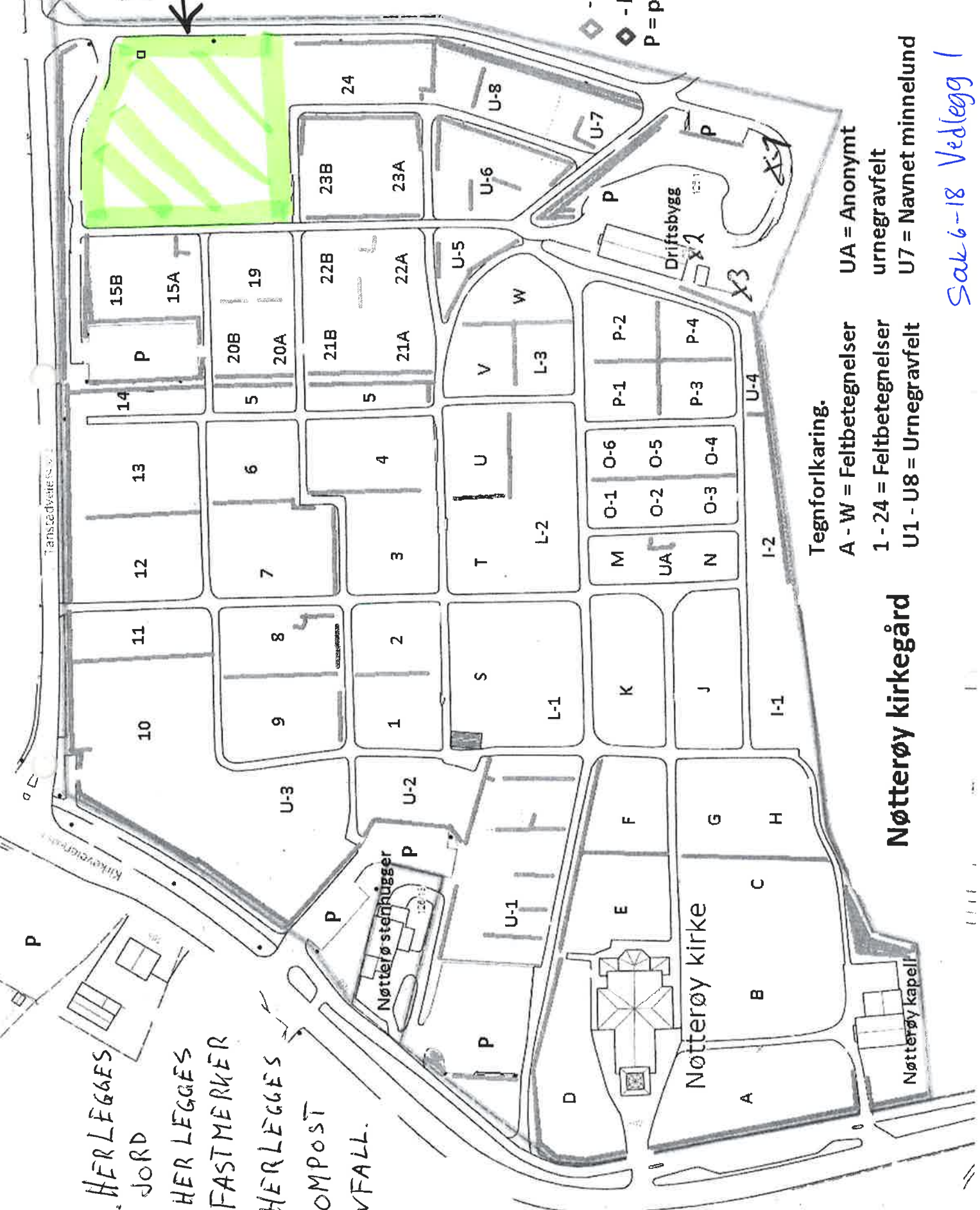


X1. HERLEGGES
 JORD
 X2. HERLEGGES
 FASTMERKER
 X3 HERLEGGES
 KOMPOST
 AVFALL.

Felt
 ← 16-18

- ◇ - Toalett
- ◆ - Du står her
- P = parkeringspl



Tegnforklaring.

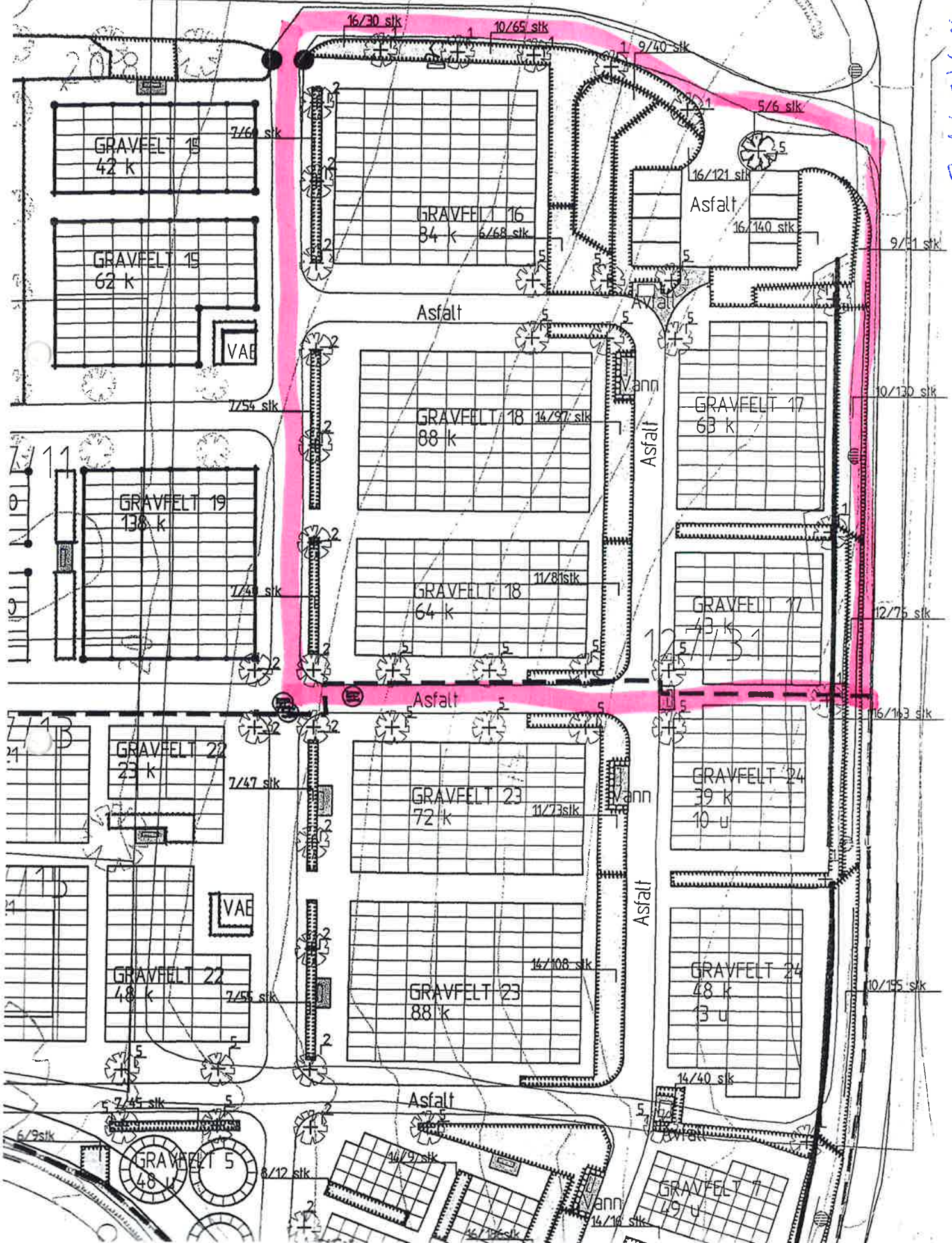
- A - W = Feltbetegnelser
- 1 - 24 = Feltbetegnelser
- U1 - U8 = Urnegravfelt
- UA = Anonymt urnegravfelt
- U7 = Navnet minnelund

Nøtterøy kirkegård

Sak 6-18 Vedlegg 1

Opprinnelig plan for felt 16-18 fra 2001 - NB. Ikke opparbeidet.

Sak 6-18 Vedlegg 2

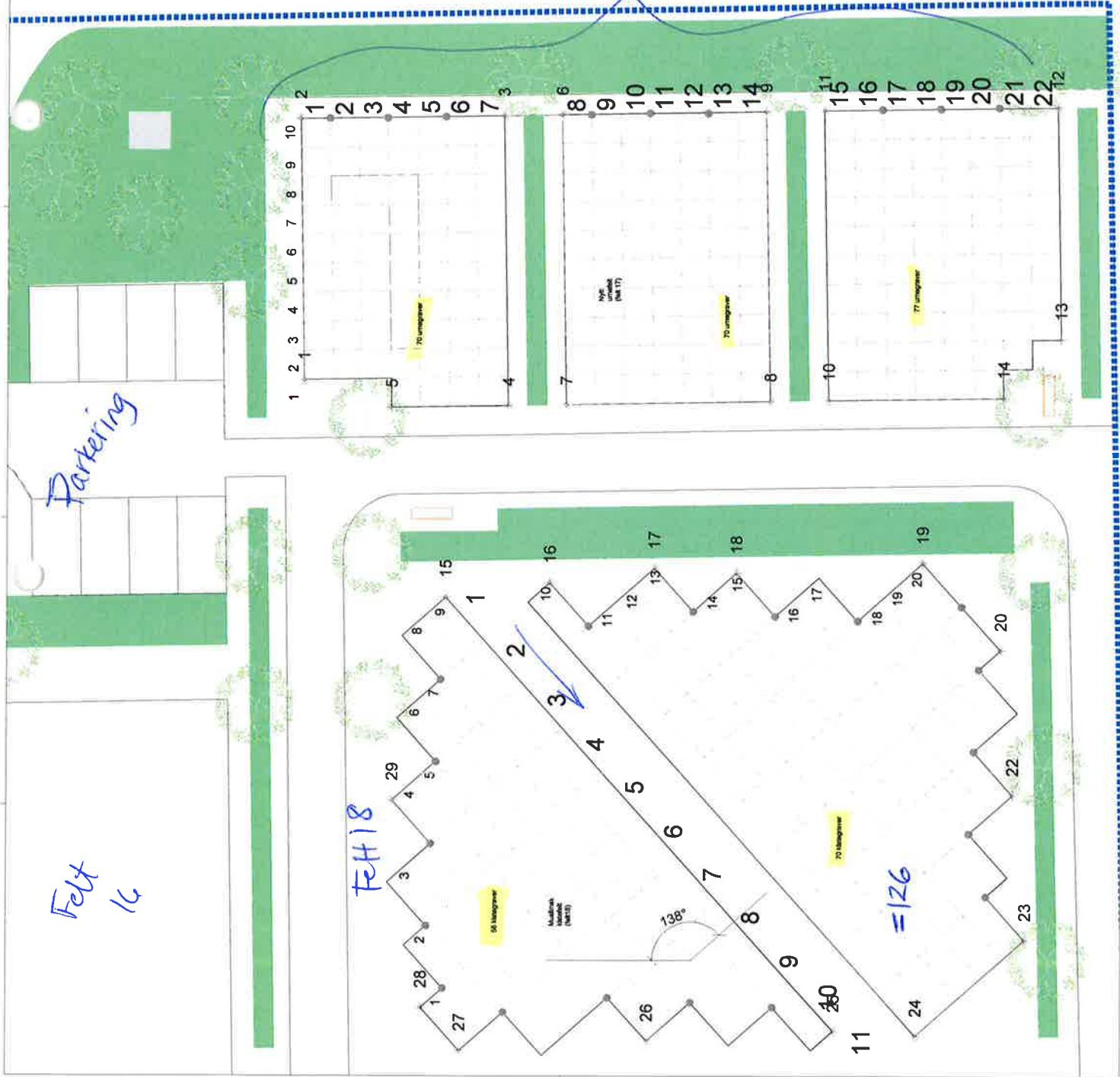


FASTMERKER

Punkt nr.	X	Y
1	580583.584	580587.328
2	580585.616	580588.826
3	580587.320	580591.006
4	580587.080	580596.016
5	580588.780	580595.912
6	580587.020	580598.000
7	580587.000	580596.071
8	580585.552	580596.253
9	580585.832	580591.343
10	580585.538	580594.718
11	580585.820	580593.290
12	580584.830	580591.498
13	580584.820	580599.498
14	580584.720	580596.424
15	580586.233	580595.123
16	580587.878	580595.860
17	580585.523	580597.616
18	580586.287	580593.374
19	580585.888	580591.888
20	580586.702	580591.430
21	580585.996	580593.022
22	580584.707	580593.937
23	580584.432	580593.464
24	580585.079	580593.472
25	580586.265	580593.714
26	580585.835	580593.200
27	580586.744	580593.486
28	580586.774	580594.925
29	580586.956	580594.625

FASTMERKE
REKKEMERKE

Urnegraver felt 17: 217 URNEGRAVER (1,5 x 1,5m)
Muslimsk felt 18: 126 KISTEGRAVER (1,5 x 3m)



L O 002

X-XX

15 16 17
20 19 18
21 22 23 24
05 06 07

18.02.19

Seksmåned Bispeslemmerfeld

Osplan vrik

Prosjekt: Utvidelse Natterøy kirkegård
Opparbeidelse: Natterøy kirkelege fellesråd

Gravplan
Kistefelt 16 - Muslimsk felt / og Urnefelt 17

Osplan vrik
L O 002
L O 002

618583-01
618583-01
618583-01

1:200
A1

X-XX

Sak 6-18 Vedlegg 3C



Prosjekt: HB - 001
Dato: 0-01

Tegnforklaring

---	Drensløstning
- - -	Samledning
—	Vannledning
○	Stølepunkt
○	Inspeksjonskum

Solrad Bispedammerådet

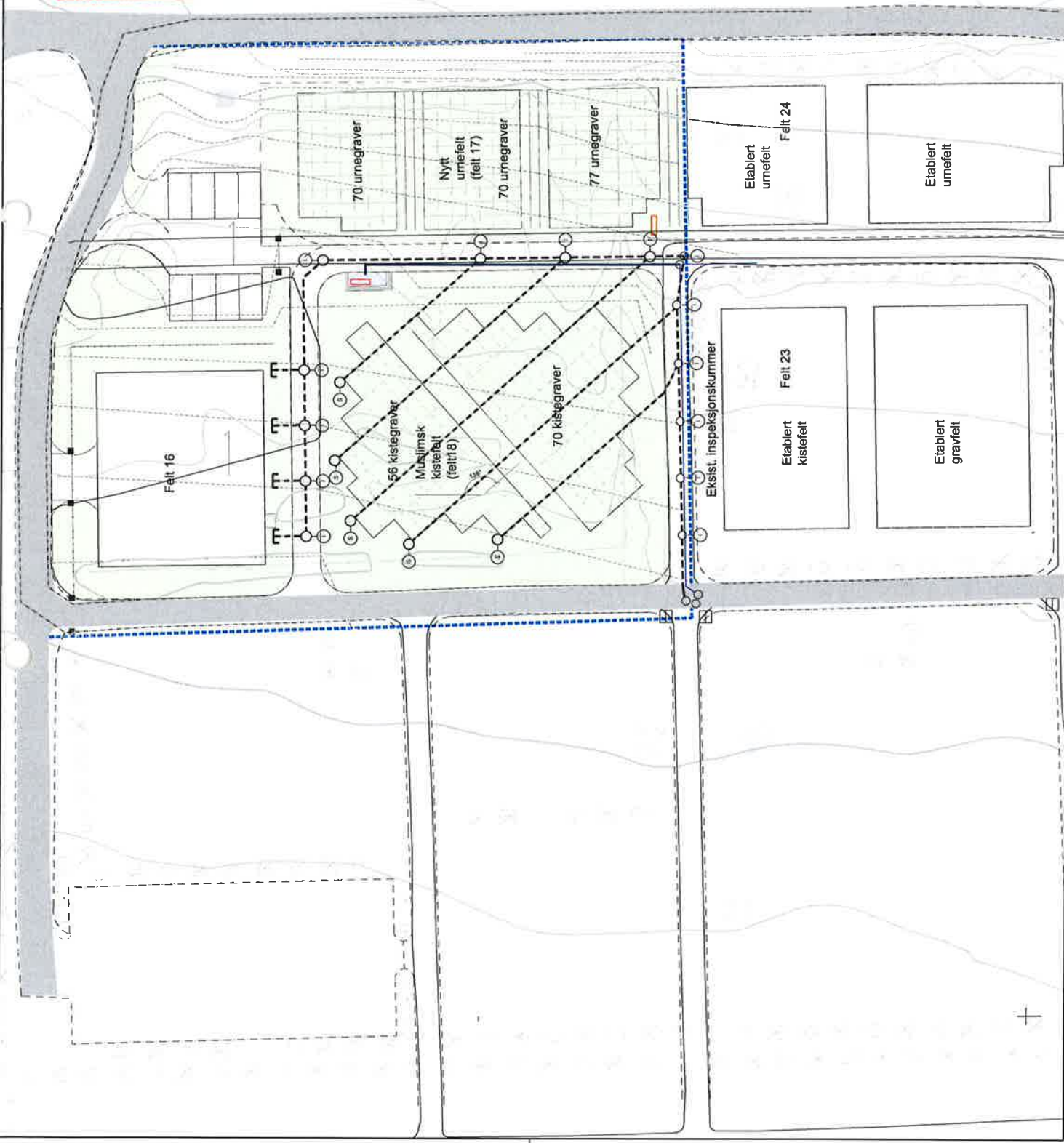
Experten vick
Utvidelse Nøtterøy kirkegård
Nøtterøy kirkelege fellesråd

Drensplan

Ny utvidelse gravfelt nordøst













Skala	1:200
UTV. 32	1:200
816355-01	NOV 2020

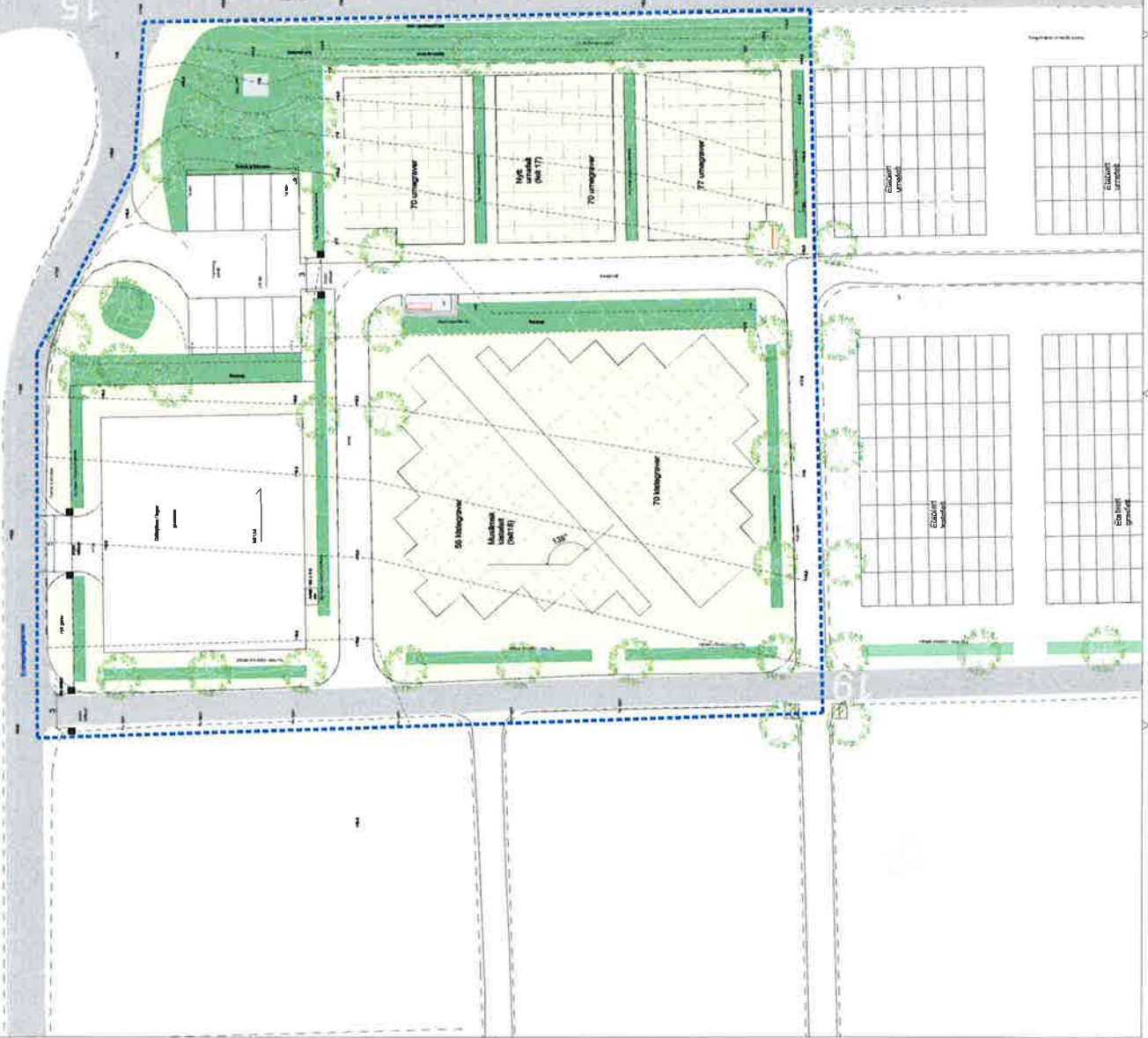
Prosjekt: HB - 001
Dato: 0-01



Sak 6-18 Vedlegg 3B

Tegnforklaring

- 
 Eksisterende tre fjernes
- 
 Nytt tre
- 
 Entrepregrensene
- 
 Nyst fasthetsgrense
- 
 Ny hekk
- 
 Ny buskbeplanting
- 
 Bank
- 
 Plin
- 
 Grønsedekke
- 
 Asfalt - ny, uten kantstein
- 
 Asfalt - eksisterende
- 
 Varnepost og bank skilmerkkelig naturstøttemur (se ark. VP)



Prosjekt	L O - 001	Revisjon	X -XX
O.E.D.	Prosjekt	Utvalgt	14.05.18
Utdragsnummer		Utdragsdato	
Seksmåned Bistpedemmerådd			
 Caplan vialk			
Utvildelse Natterøy kirkegård Natterøy kirkelege fellesråd			
Landskapsplan Ny utvidelse gravfelt nordøst			
Oppdragsleder	UTVILDELSE	Utvalgt	
Oppdragsnummer	180805-01	Prosjekt	180805-01
Prosjekt	L O - 001	Revisjon	X -XX

Sak 6-18 Vedlegg 3A